



魏县农村黑臭水体治理试点项目治理情况公示

按照农村黑臭水体治理工作有关要求，我县实施农村黑臭水体治理国家试点项目，共治理农村黑臭水体11个，其中纳入国家监管清单农村黑臭水体6个，纳入省监管清单5个。

截至2026年4月，完成国家监管清单水体6个，完成省监管清单5个。现将有关情况予以公示，接受公众监督。

公示期限：15个自然日

监督举报电话：0310-3512059

表4农村黑臭水体治理情况

| 序号 | 县(区) | 乡镇或街道 | 行政村(社区) | 水体名称 | 水体类型 | 水域面积: 平方米 | 长: 米 | 宽: 米 | 黑臭段地理位置信息 | | | | | | 主要污染问题 | 监管清单级别 | 治理进展 | 治理后水体 是否常年有 水 |
|----|------|-------|---------|---------------|------|--------------|------|------|--------------------|---------------|----------------|--------------|------|----------|--|---|------|---------------------|
| | | | | | | | | | 起点名称 | 起点经度 | 起点纬度 | 终点名称 | 终点经度 | 终点纬度 | | | | |
| 1 | 魏县 | 北漳镇 | 北街 | 北街村北 街小学西面 | 坑塘 | 35000 | 500 | 180 | 114.7 9507 6 | 36.27 3027 | 114.7914 12 | 36.26 945 | f.g | 国家 省管 | 完成 <input checked="" type="checkbox"/> 治理中 <input type="checkbox"/> 未开展 <input type="checkbox"/> | 常年有水 <input checked="" type="checkbox"/> 季节性有水 <input type="checkbox"/> 常年基本无水 <input type="checkbox"/> | | |



表4农村黑臭水体治理情况

| 序号 | 县(区) | 乡镇或街道 | 行政村(社区) | 水体名称 | 水体类型 | 水域面积: 平方米 | 长: 米 | 宽: 米 | 黑臭段地理位置信息 | | | | | | 主要污染问题 | 监管清单级别 | 治理进展 | 治理后水体 是否常年有水 | |
|----|------|-------|---------|------|------|--------------|---------|---------|-----------|---------|----------|---------|------|------|--------|--------|----------|--|---|
| | | | | | | | | | 起点名称 | 起点经度 | 起点纬度 | 终点名称 | 终点经度 | 终点纬度 | | | | | |
| 2 | 魏县 | 大唐乡 | 柴曲 | 连柴学东 | 池塘 | 1200 | 40 | 30 | 114.8366 | 36.2636 | 114.8366 | 36.2636 | 坑东 | 9 | 3111 | fg | 国家 省管 | 完成 <input checked="" type="checkbox"/> 治理中 <input type="checkbox"/> 未开展 <input type="checkbox"/> | 常年有水 <input type="checkbox"/> 季节性有水 <input checked="" type="checkbox"/> 常年基本无水 <input type="checkbox"/> |



表4农村黑臭水体治理情况

| 序号 | 县(区) | 乡镇或街道 | 行政村(社区) | 水体名称 | 水体类型 | 水域面积: 平方米 | 长: 米 | 宽: 米 | 黑臭段地理位置信息 | | | | | | 主要污染问题 | 监管清单级别 | 治理进展 | 治理后水体 是否常年有 水 | |
|----|------|-------|---------|-------|------|--------------|---------|---------|-----------|-------|----------|-------|------|------|--------|--------|----------|--|--|
| | | | | | | | | | 起点名称 | 起点经度 | 起点纬度 | 终点名称 | 终点经度 | 终点纬度 | | | | | |
| 3 | 瓯县 | 德政镇 | 白仕望 | 白仕望村东 | 坑塘 | 3500 | 70 | 50 | 114.8 | 36.34 | 114.8964 | 36.34 | 坑南 | 1 | 7379 | fg | 国家 省管 | 完成 <input checked="" type="checkbox"/> 治理中 <input type="checkbox"/> 未开展 <input type="checkbox"/> | 常年有水 <input type="checkbox"/> 季节性有水 <input checked="" type="checkbox"/> 常年基本无水 <input type="checkbox"/> |




温州市生态环境局

2023年5月6日

表4农村黑臭水体治理情况

| 序号 | 县(区) | 乡镇或街道 | 行政村(社区) | 水体名称 | 水体类型 | 水域面积: 平方米 | 长: 米 | 宽: 米 | 黑臭段地理位置信息 | | | | | | 主要污染问题 | 监管清单级别 | 治理进展 | 治理后水体 是否常年有 水 | |
|----|------|-------|---------|------|------|--------------|---------|---------|-----------|------|------|------|-----------|----------|--------|--------|----------|--|--|
| | | | | | | | | | 起点名称 | 起点经度 | 起点纬度 | 终点名称 | 终点经度 | 终点纬度 | | | | | |
| 4 | 魏县 | 德政镇 | 德三村 | 德三村南 | 池塘 | 1800 | 126 | 30 | 抗西 | 6745 | 1237 | 抗东 | 114.93631 | 114.9663 | 36.31 | fg | 国家 省管 | 完成 <input checked="" type="checkbox"/> 治理中 <input type="checkbox"/> 未开展 <input type="checkbox"/> | 常年有水 <input type="checkbox"/> 季节性有 <input checked="" type="checkbox"/> 常年基本无 水 <input type="checkbox"/> |




邯郸市生态环境局

2022年5月6日

表4农村黑臭水体治理情况

| 序号 | 县(区) | 乡镇或街道 | 行政村(社区) | 水体名称 | 水体类型 | 水域面积: 平方米 | 长: 米 | 宽: 米 | 黑臭段地理位置信息 | | | | | | 主要污染问题 | 监管清单级别 | 治理进展 | 治理后水体 是否常年有 水 |
|----|------|-------|---------|-------|------|--------------|---------|---------|-----------|----------|-------|------|---|------|----------------------------------|--|----------------------------------|---------------------|
| | | | | | | | | | 起点名称 | 起点经度 | 起点纬度 | 终点名称 | 终点经度 | 终点纬度 | | | | |
| 5 | 魏县 | 德政镇 | 大寨村 | 大寨村东南 | 坑塘 | 1250 | 45 | 20 | 114.9 | 114.9831 | 36.33 | 坑南 | 93 | 5299 | 常年有水 <input type="checkbox"/> | 完成 <input checked="" type="checkbox"/> 治理中 <input type="checkbox"/> 未开展 <input type="checkbox"/> | 常年有水 <input type="checkbox"/> | |
| | | | | | | | | | | | | eg | 国家 <input type="checkbox"/> 省管 <input checked="" type="checkbox"/> | | | 常年基本无 水 <input type="checkbox"/> | | |



邯郸市生态环境局

2021年5月6日

表4农村黑臭水体治理情况

| 序号 | 县(区) | 乡镇或街道 | 行政村(社区) | 水体名称 | 水体类型 | 水域面积: 平方米 | 长: 米 | 宽: 米 | 黑臭段地理位置信息 | | | | | | 主要污染问题 | 监管清单级别 | 治理进展 | 治理后水体 是否常年有 水 |
|----|------|-------|---------|-------|------|--------------|---------|---------|-----------|----------|-----------|------|--------------|---------|--------|----------|--|--|
| | | | | | | | | | 起点名称 | 起点经度 | 起点纬度 | 终点名称 | 终点经度 | 终点纬度 | | | | |
| 6 | 魏县 | 德政镇 | 安上村 | 安上村东南 | 坑塘 | 1800 | 40 | 20 | 坑北 | 114.9890 | 36.340621 | 坑南 | 114.98853634 | 51.0326 | 无 | 国家 省管 | 完成 <input checked="" type="checkbox"/> 治理中 <input type="checkbox"/> 未开展 <input type="checkbox"/> | 常年有水 <input type="checkbox"/> 季节性有水 <input checked="" type="checkbox"/> 常年基本无水 <input type="checkbox"/> |



表4农村黑臭水体治理情况

| 序号 | 县(区) | 乡镇或街道 | 行政村(社区) | 水体名称 | 水体类型 | 水域面积: 平方米 | 长: 米 | 宽: 米 | 黑臭段地理位置信息 | | | | | | 主要污染问题 | 监管清单级别 | 治理进展 | 治理后水体 是否常年有水 |
|----|------|-------|---------|---------|------|--------------|---------|---------|-----------|--------------|-------|------|------|------|--------|----------|--|---|
| | | | | | | | | | 起点名称 | 起点经度 | 起点纬度 | 终点名称 | 终点经度 | 终点纬度 | | | | |
| 7 | 魏县 | 莫政镇 | 前西营村 | 前后西营村村中 | 坑塘 | 6200 | 230 | 110 | 114.93634 | 114.98763634 | 36.34 | 31 | 31 | 7557 | 1g | 国家 省管 | 完成 <input checked="" type="checkbox"/> 治理中 <input type="checkbox"/> 未开展 <input type="checkbox"/> | 常年有水 <input checked="" type="checkbox"/> 季节性有水 <input type="checkbox"/> 常年基本无水 <input type="checkbox"/> |



邯郸市生态环境局

2022年5月6日

表4农村黑臭水体治理情况

| 序号 | 县(区) | 乡镇或街道 | 行政村(社区) | 水体名称 | 水体类型 | 水域面积: 平方米 | 长: 米 | 宽: 米 | 黑臭段地理位置信息 | | | | | | 主要污染问题 | 监管清单级别 | 治理进展 | 治理后水体 是否常年有水 |
|----|------|-------|---------|--------------------|------|--------------|---------|---------|----------------|-------------------|-------------------|------|------|----------|------------------|------------------------|------|-----------------|
| | | | | | | | | | 起点名称 | 起点经度 | 起点纬度 | 终点名称 | 终点经度 | 终点纬度 | | | | |
| 8 | 魏县 | 东代固镇 | 前罗庄村 | 村南 街 中间 坑 | 坑塘 | 4000 | 130 | 40 | 115.0 36.36 | 115.0151 36.36 | 115.0243 36.36 | 坑塘 | 16 | 国家 省管 | 完成 治理中 未开展 | 常年有水 手坑塘水 常年基本无水 | | |



表4农村黑臭水体治理情况

| 序号 | 县(区) | 乡镇或街道 | 行政村(社区) | 水体名称 | 水体类型 | 水域面积: 平方米 | 长: 米 | 宽: 米 | 黑臭段地理位置信息 | | | | | | 主要污染问题 | 监管清单级别 | 治理进展 | 治理后水体 是否常年有水 |
|----|------|-------|---------|---------|------|--------------|---------|---------|-----------|----------|-------|------|------|------|--------|--------|--|---|
| | | | | | | | | | 起点名称 | 起点经度 | 起点纬度 | 终点名称 | 终点经度 | 终点纬度 | | | | |
| 9 | 魏县 | 棘洪寨镇 | 七里营村 | 老君营村西坑塘 | 坑塘 | 1500 | 45 | 45 | 114.8 | 114.9520 | 36.38 | 坑塘 | 45 | 8079 | 45 | 8079 | 完成 <input checked="" type="checkbox"/> 治理中 <input type="checkbox"/> 未开展 <input type="checkbox"/> | 常年有水 <input type="checkbox"/> 季节性有水 <input checked="" type="checkbox"/> 常年基本无水 <input type="checkbox"/> |



邯郸市生态环境局魏县分局
2023年5月6日

表4农村黑臭水体治理情况

| 序号 | 县 (区) | 乡镇或街道 | 行政村 (社) | 水体名称 | 水体类型 | 水域面积: 平方米 | 长: 米 | 宽: 米 | 黑臭段地理位置信息 | | | | | | 主要污染问题 | 监管清单级别 | 治理进展 | 治理后水体 是否常年有 水 |
|----|-------|-------|---------|-------|------|--------------|---------|---------|-----------|-------|-------|----------|-------|------|--------|--|---|---------------------|
| | | | | | | | | | 起点名称 | 起点经度 | 起点纬度 | 终点名称 | 终点经度 | 终点纬度 | | | | |
| 10 | 鹿邑 | 韩村寨镇 | 王人庄村 | 王人庄沟渠 | 沟渠 | 7200 | 2000 | 3.5 | | 114.9 | 36.39 | 114.8533 | 36.39 | 沟水 | 县级 | 完成 <input checked="" type="checkbox"/> 治理中 <input type="checkbox"/> 未开展 <input type="checkbox"/> | 常年有水 <input type="checkbox"/> 季节性有水 <input type="checkbox"/> 常年基本无 水 <input checked="" type="checkbox"/> | |





表4农村黑臭水体治理情况

| 序号 | 县(区) | 乡镇或街道 | 行政村(社区) | 水体名称 | 水体类型 | 水域面积: 平方米 | 长: 米 | 宽: 米 | 黑臭段地理位置信息 | | | | | | 主要污染问题 | 监管清单级别 | 治理进展 | 治理后水体 是否常年有水 |
|----|------|-------|---------|------------|------|--------------|---------|---------|-----------|-------|-------|---------------|------|------|--------|----------|--|---|
| | | | | | | | | | 起点名称 | 起点经度 | 起点纬度 | 终点名称 | 终点经度 | 终点纬度 | | | | |
| 11 | 魏县 | 魏城镇 | 六井村 | 义井村 南沟渠 | 沟渠 | 5800 | 1500 | 3.5 | | 114.9 | 36.41 | 114.934536.41 | 28 | 1605 | 沟西 | 国家 省管 | 完成 <input checked="" type="checkbox"/> 治理中 <input type="checkbox"/> 未开展 <input type="checkbox"/> | 常年有水 <input type="checkbox"/> 季节性有水 <input type="checkbox"/> 常年基本无水 <input checked="" type="checkbox"/> |



邯郸市生态环境局魏县分局
2026年6月6日